



## SOUSTONS du 19/08/2017

Suivi GPS en seconde page

### LACHER : 09h00

Nébulosité : 10% de nuages sur le lieu  
70% au colombier

Vent au sol : NE 10 km/h

T° au lâcher : 17°C

T° à l'arrivée : 11°C

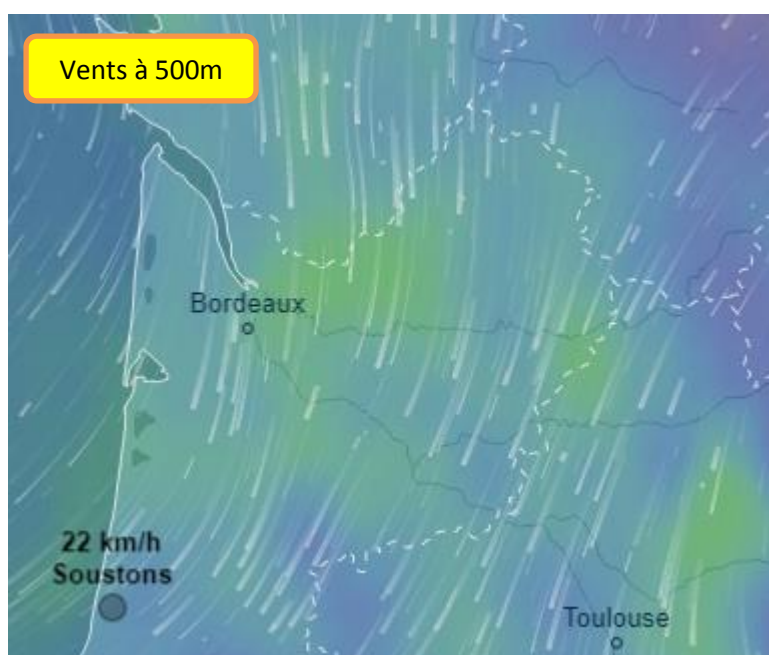
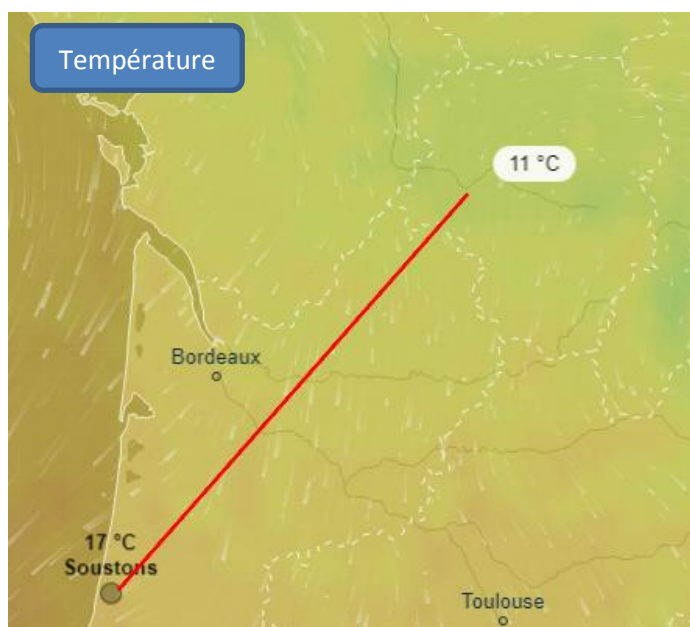
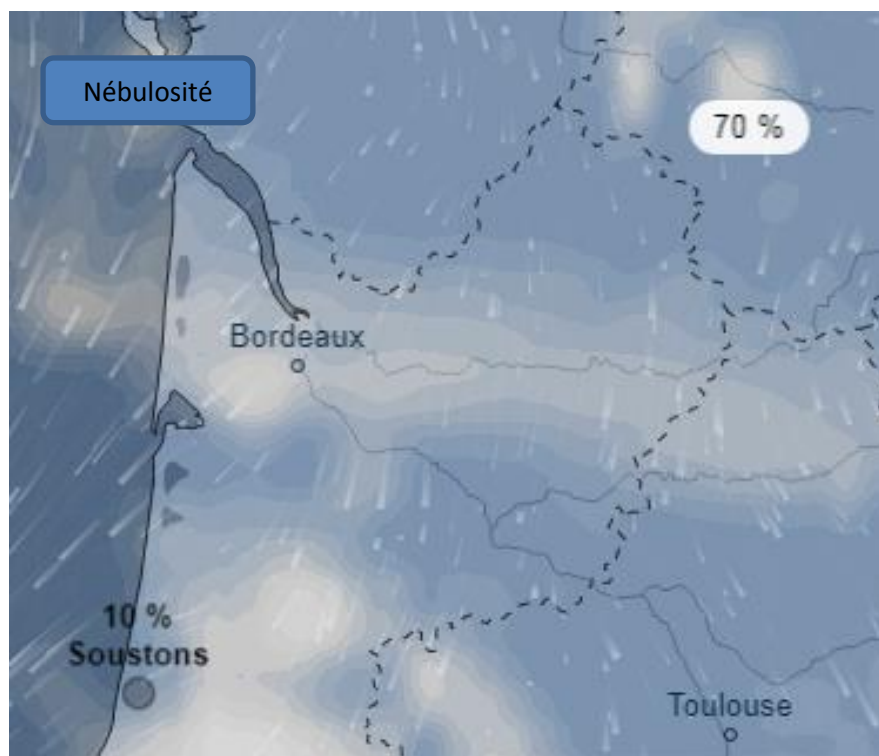
Distance : 300 km

Lien vers le classement :

[Soustons](#)

Lien vers le site du championnat de France :

[Championnat des régions](#)



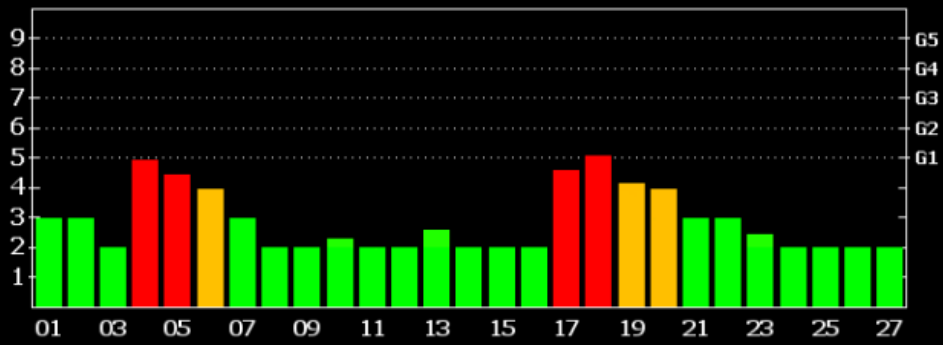
2017.08.01 - 2017.08.27

Time zone: UTC ±0 Area: global (KpX ± 0,5)

geomagnetic calm

geomagnetic disturbances

geomagnetic storm



G1 - minor storm G2 - moderate storm G3 - strong storm G4 - severe storm G5 - extreme storm

The higher the value KpX (1-9), the bigger the risk to lose pigeons during training or race.

